

УТВЕРЖДАЮ  
Заведующий МАДОУ «Детский сад  
№6» г. Уссурийска  
С.В. Уклюдова  
« 01 » сентября 2022 г.



## Акт обследования объекта социальной инфраструктуры К ПАСПОРТУ ДОСТУПНОСТИ ОСИ №2

Приморский край  
Уссурийский городской округ

« 01 » сентября 2022 г.

### 1. Общие сведения об объекте

1.1. Наименование (вид) объекта Муниципальное автономное дошкольное общеобразовательное учреждение «Детский сад № 6» г. Уссурийска Уссурийского городского округа

1.2. Адрес объекта 692512г. Уссурийск, ул. Горького 73-б

1.3. Сведения о размещении объекта

- отдельно стоящее здание 2 этажа, 2637,3 кв. м

- часть здания (бассейн)-одноэтажный-136 кв. м

- наличие прилегающего земельного участка (да); 10998 кв. м

1.4. Год постройки здания 1986г, последнего капитального ремонта 2021

1.5. Дата предстоящих плановых ремонтных работ: текущего ремонта 2023 г

1.6. Название организации (учреждения), (полное юридическое наименование - согласно Уставу, краткое наименование) Муниципальное автономное дошкольное образовательное учреждение «Детский сад № 6» г. Уссурийска Уссурийского городского округа (МАДОУ «Детский сад № 6» г. Уссурийска)

1.7. Юридический адрес организации: 692512, г. Уссурийск, ул. Горького 73-б тел

### 2. Характеристика деятельности организации на объекте (по обслуживанию населения)

Дополнительная информация: образовательная деятельность. Обеспечение содержания, воспитания, присмотра для детей от 2 до 7 лет, дополнит

услуги

3.1. Путь следования к объекту пассажирским транспортом

Путь следования автобусными маршрутами №2, №3, №40 до остановки «Пушкина» (ул. Горького), наличие адаптированного пассажирского транспорта – нет

3.2. Путь к объекту от ближайшей остановки пассажирского транспорта:

3.2.1. Расстояние до объекта от остановки транспорта 400 м остановка «Пушкина»

3.2.2. Время движения (пешком) - 5 минут от остановки «Пушкина» (ул. Горького)

3.2.3. Наличие выделенного от проезжей части пешеходного пути – да

3.2.4. Перекрестки: один нерегулируемый перекресток на пересечении улиц Горького и Крестьянская

3.2.5. Информация по пути следования к объекту-нет

3.2.6 Перепады высоты на пути: нет (перепады высоты- металлическая калитка на центральном входе имеет порог высотой 10 см, центральный вход в здание не имеет съезда, перепад высот составляет 15 см)

Их обустройство для инвалидов на коляске: нет

### 3.3 Организация доступности объекта для инвалидов - форма обслуживания\*

№ п/п	Категория инвалидов (вид нарушения)	Вариант организации доступности объекта (формы обслуживания)*
1	Все категории инвалидов и МГН	ДУ
2	в том числе инвалиды:	
3	передвигающиеся на креслах-колясках	ВНД
4	с нарушениями опорно-двигательного аппарата	ДУ
5	с нарушениями зрения	ДУ
6	с нарушениями слуха	ДУ
7	С нарушениями умственного развития	ДУ

\* - указывается один из вариантов: "А", "Б", "ДУ", "ВНД", Х

### 3.4. Состояние доступности основных структурно-функциональных зон

№ п/п	Основные структурно-функциональные зоны	Состояние доступности, в том числе для основных категорий инвалидов**	Приложение	
			№ на плане	№й фото
1	Территория, прилегающая к зданию (участок)	ДЧ-И(О,Г,С,У) ДУ(К)	4-10	1-12
2	Вход (входы) в здание	ДЧ-И (Г,С,У) ДУ(К,О)	1-4-	1-6,14,15
3	Путь (пути) движения внутри здания (в т.ч. пути эвакуации)	ДЧ-И (Г,С,У) ДУ(К,О)	2-а,2-б,13-19	7,8,24-40,45
4	Зона целевого назначения здания (целевого посещения объекта)	ДЧ-И (О,Г,С,У) ДУ(К)	19-27	46-51,52-59
5	Санитарно-гигиенические помещения	ДЧ-И (Г,С,У) ДУ(О),ВНД(К)	20,21,25,28,29,30,31	72-80
6	Система информации и связи (на всех зонах)	ДЧ-И(К,О,У) ДУ(С,Г)	27	60-71
7	Пути движения к объекту (от остановки транспорта)	ДУ	-	-

\* Указывается: ДП-В - доступно полностью всем; ДП-И (К, О, С, Г, У) - доступно полностью избирательно (указать категории инвалидов); ДЧ-В - доступно частично всем; ДЧ-И (К, О, С, Г, У) - доступно частично избирательно (указать категории инвалидов); ДУ - доступно условно, ВНД – недоступно

### 3.5. Итоговое заключение о состоянии доступности ОСИ:

Доступно частично избирательно ДЧ-И (О, С, Г, У), временно недоступно ВНД (К). Не выделены парковочные места на автомобильной стоянке, не установлен знак. Калитка имеет препятствие снизу, ширина калитки не соответствует норме, асфальтобетонное покрытие территории неровное, имеет трещины и ямы. Отсутствуют съезды на входе в ДОУ и запасных выходов, входные двери требуется расширить, кнопку домофона перенести на доступную для (К) высоту. Высокие пороги в помещениях требуют корректировки, отсутствует лифт в здании, а лестницы не позволяют коляске подняться на второй этаж. Туалетные комнаты не оборудованы поручнями, специальными унитазами.

Обслуживание инвалидов с нарушением опорно-двигательного аппарата, возможно осуществлять только на 1-ом этаже, а для инвалидов (К) условий нет. Может осуществляться альтернативная форма обслуживания.

## 4. Управленческое решение

### 4.1. Рекомендации по адаптации основных структурных элементов объекта

№ п/п	Основные структурно-функциональные зоны объекта	Рекомендации по адаптации объекта (вид работы)*
	Территория, прилегающая к зданию (участок)	Капитальный и текущий ремонт
	Вход (входы) в здание	Капитальный и текущий ремонт
	Путь (пути) движения внутри здания (в т.ч. пути эвакуации)	Текущий ремонт, альтернативная форма обслуживания
	Зона целевого назначения здания (целевого посещения объекта)	Текущий ремонт, альтернативная форма обслуживания
	Санитарно-гигиенические помещения	Текущий ремонт
	Система информации на объекте (на всех зонах)	Текущий ремонт и альтернативная форма обслуживания
	Пути движения к объекту (от остановки транспорта)	Капитальный и текущий ремонт
	Все зоны и участки	Капитальный и текущий ремонт

\*- указывается один из вариантов (видов работ): не нуждается; ремонт (текущий, капитальный); индивидуальное решение с ТСР; технические решения невозможны - организация альтернативной формы обслуживания

4.2. Период проведения работ: **в рамках исполнения плана на 2022– 2023 г.**

4.3 Ожидаемый результат (по состоянию доступности) после выполнения работ по адаптации: **доступно частично всем ДЧ-В**

Оценка результата исполнения программы, плана (по состоянию доступности) **ДЧ-В**

4.4. Для принятия решения требуется, (нужное подчеркнуть):

Согласование работ с надзорными органами (в сфере строительства, охраны памятников, разработка проектно-сметной документации, согласование с вышестоящей организацией (Управление образования и молодежной политики УГО), согласование с общественными организациями инвалидов.

Имеется заключение уполномоченной организации о состоянии доступности объекта (наименование документа и выдавшей его организации, дата), прилагается:

Отсутствует

4.3 Ожидаемый результат (по состоянию доступности) после выполнения работ по адаптации: **доступно частично всем ДЧ-В**

Оценка результата исполнения программы, плана (по состоянию доступности) **ДЧ-В**

4.4. Для принятия решения требуется, не требуется (нужное подчеркнуть):

4.4.1. согласование на Комиссии \_\_\_\_\_

(наименование Комиссии по координации деятельности в сфере обеспечения доступной среды жизнедеятельности для инвалидов и других МГН)

4.4.2. согласование работ с надзорными органами (в сфере проектирования и строительства, архитектуры, охраны памятников, другое -указать)

4.4.3. техническая экспертиза; разработка проектно-сметной документации;

- 4.4.4. согласование с вышестоящей организацией (собственником объекта);  
 4.4.5. согласование с общественными организациями инвалидов: требуется;  
 4.4.6. другое \_\_\_\_\_

Имеется заключение уполномоченной организации о состоянии доступности объекта (письмо-заключение АНО ДВЦРДС «Маяк ДВ») прилагается

4.7. Информация может быть размещена (обновлена) на Карте доступности субъекта РФ: департамент труда и социального развития Приморского края, Доступная среда, Учимся жить вместе.

\_\_\_\_\_ (наименование сайта, портала)

## 5. Особые отметки


ПРИЛОЖЕНИЯ:

Результаты обследования:

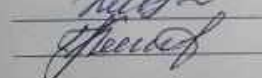
- |  |           |
|--|-----------|
| 1. Территория, прилегающая к объекту       | на - 4 л. |
| 2. Входа(входов) в здание                  | на - 4 л. |
| 3. Путей движения в здании                 | на - 6 л. |
| 4. Зоны целевого назначения                | на - 8 л. |
| 5. Санитарно-гигиенических помещений       | на - 4 л. |
| 6. Системы информации (и связи) на объекте | на - 4 л. |
| 8. поэтажные планы, паспорт БТИ            | на -43 л  |

Другое (в том числе дополнительная информация о путях движения к объекту): **нет**

Руководитель рабочей группы  
 Заведующий МАДОУ «Детский сад № 6»

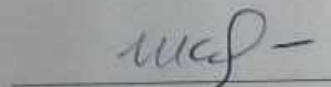
 Укладова С.В.

Члены рабочей группы  
 Старший воспитатель  
 Заведующий хозяйством

 Киверова А.О.  
 Качайло Я.П.

В том числе:  
 представители общественных организаций инвалидов

И.о. председателя общества инвалидов  
 Уссурийского городского округа  
 Приморской краевой организации  
 Общероссийской общественной  
 организации «Всероссийское общество  
 инвалидов» (ВОИ)  
 на

 Т.И. Шафигулина

Председатель Уссурийской МО Общероссийской  
 Общественной организации инвалидов  
 «Всероссийского ордена Трудового Красного  
 Знамени общества слепых»

 О.Н. Шиманчук